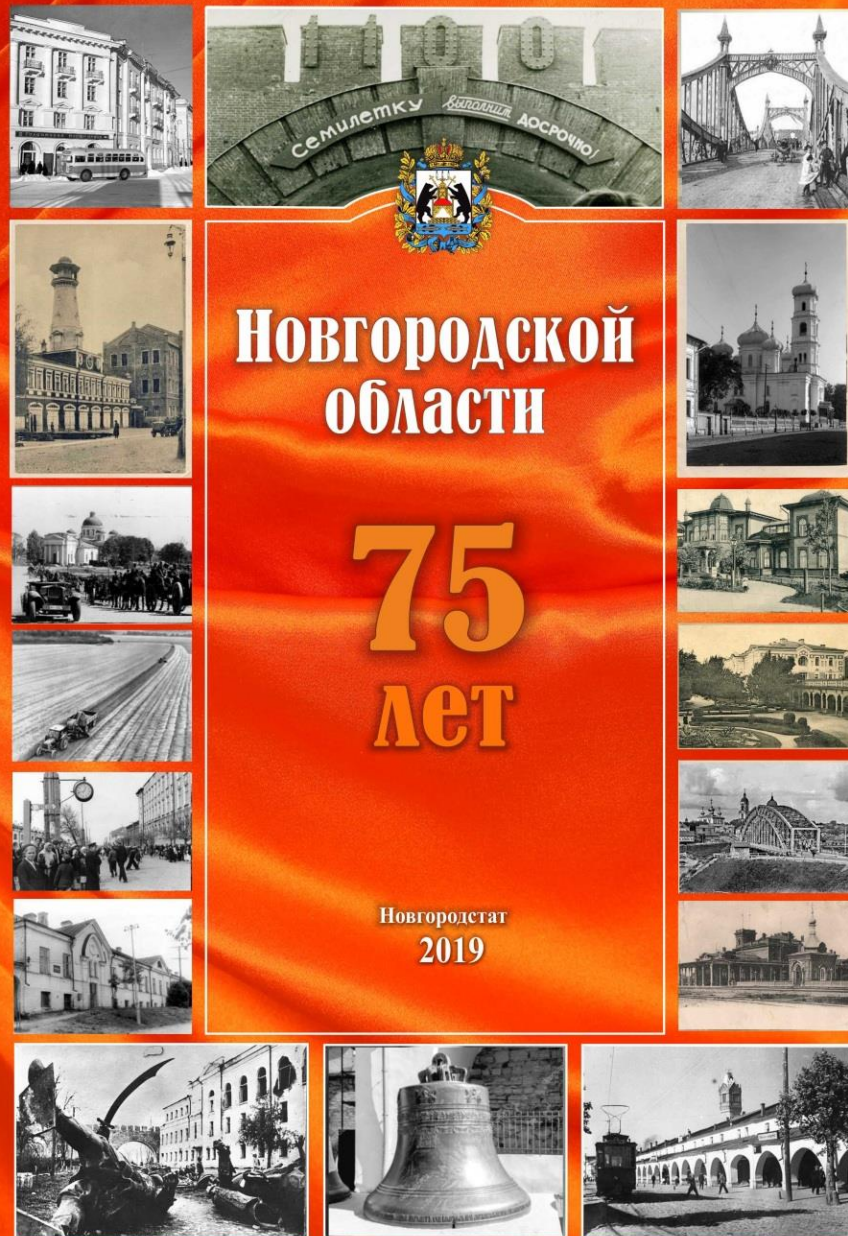


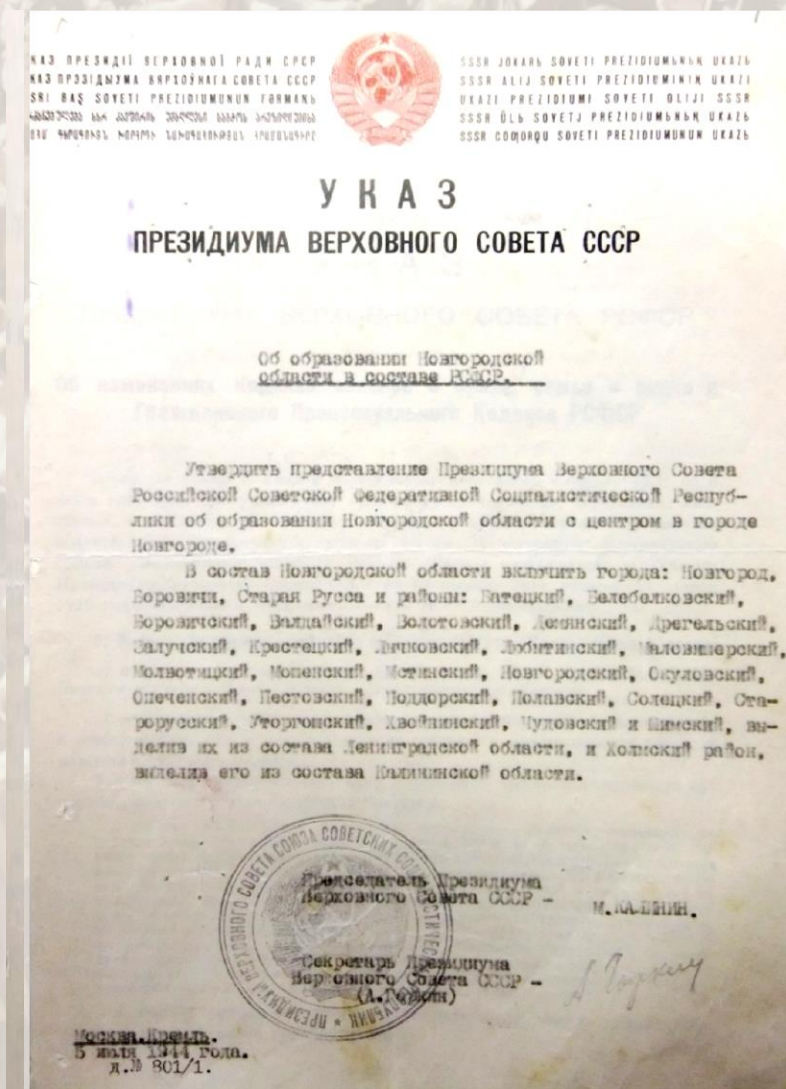
**ТЕРРИТОРИАЛЬНЫЙ ОРГАН
ФЕДЕРАЛЬНОЙ СЛУЖБЫ
ГОСУДАРСТВЕННОЙ
СТАТИСТИКИ
ПО НОВГОРОДСКОЙ ОБЛАСТИ**

2019

<http://novgorodstat.gks.ru>



Хронология важнейших событий



- ✓ **5 июля 1944** года была образована Новгородская область, Новгород стал ее центром
- ✓ **5 ноября 1944** года - Новгород включен в список 15 городов России, подлежащих первоочередному восстановлению
- ✓ **26 июля 1951** года в Новгороде найдена первая в России берестяная грамота
- ✓ **1952** год: принято постановление Совета Министров РСФСР «О мерах по восстановлению Новгородского кремля»
- ✓ **1992** год: по решению ЮНЕСКО 37 памятников древнерусской культуры Великого Новгорода включены в список Всемирного культурного наследия.

Административно-территориальное устройство


Число административно-территориальных единиц

	5 июля 1944 года	1 января 2019 года
Районы	28	21
Города	8	10
Поселки городского типа (рабочие поселки)	18	11
Поселения (Сельские Советы)	567	120



Площадь территории области

	Тысяч км ²
5 июля 1944 года	51.6
1 января 2019 года	54.5



Численность населения

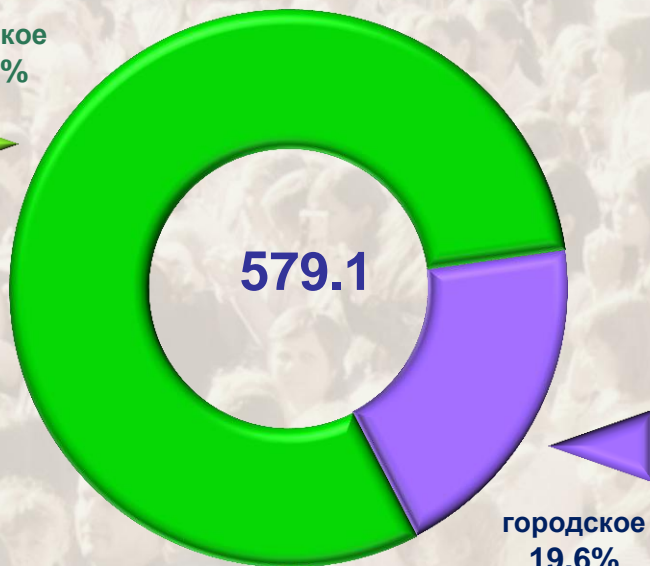
ТЫСЯЧ ЧЕЛОВЕК

1945

на 1 января

2019

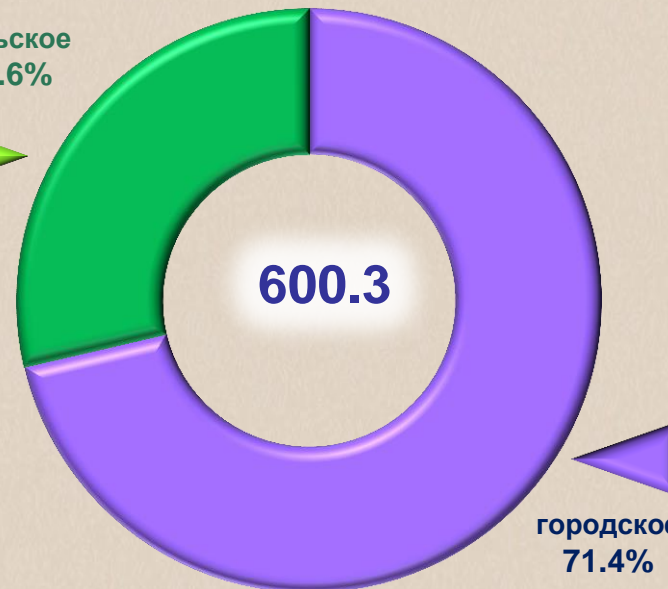
сельское
80.4%



579.1

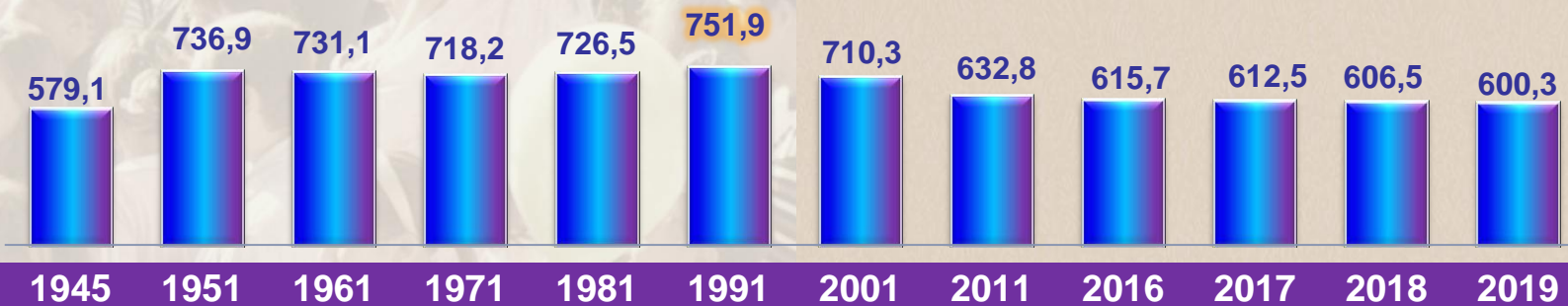
городское
19.6%

сельское
28.6%

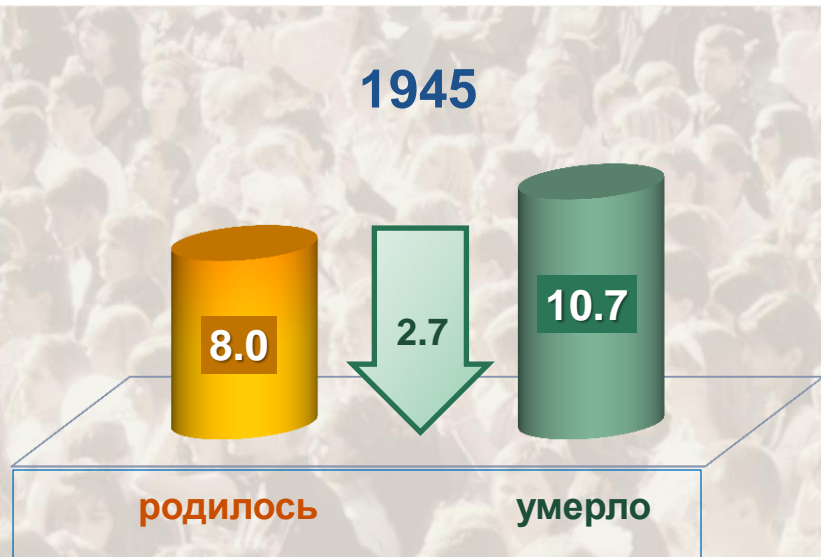


600.3

городское
71.4%



Рождаемость и смертность



Естественный прирост

тысяч человек



Возрастно-половая структура населения

на 15 января
1959 года

на 1 января
2019 года

Возраст,
лет

■ мужчин - 313.5

■ женщин - 423.0

100

90

70

50

30

10

0

■ мужчин - 271.0

■ женщин - 329.3

100

90

70

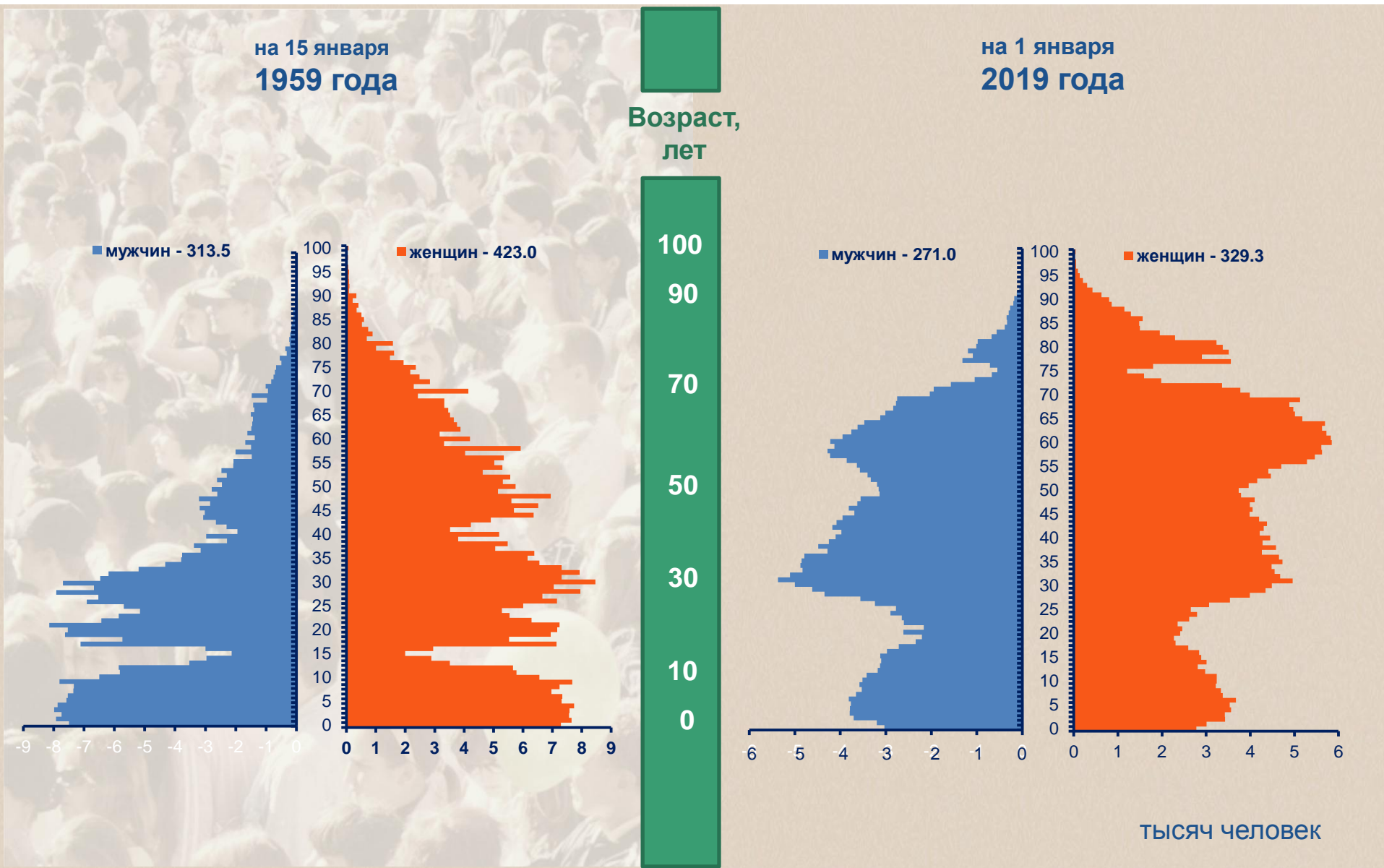
50

30

10

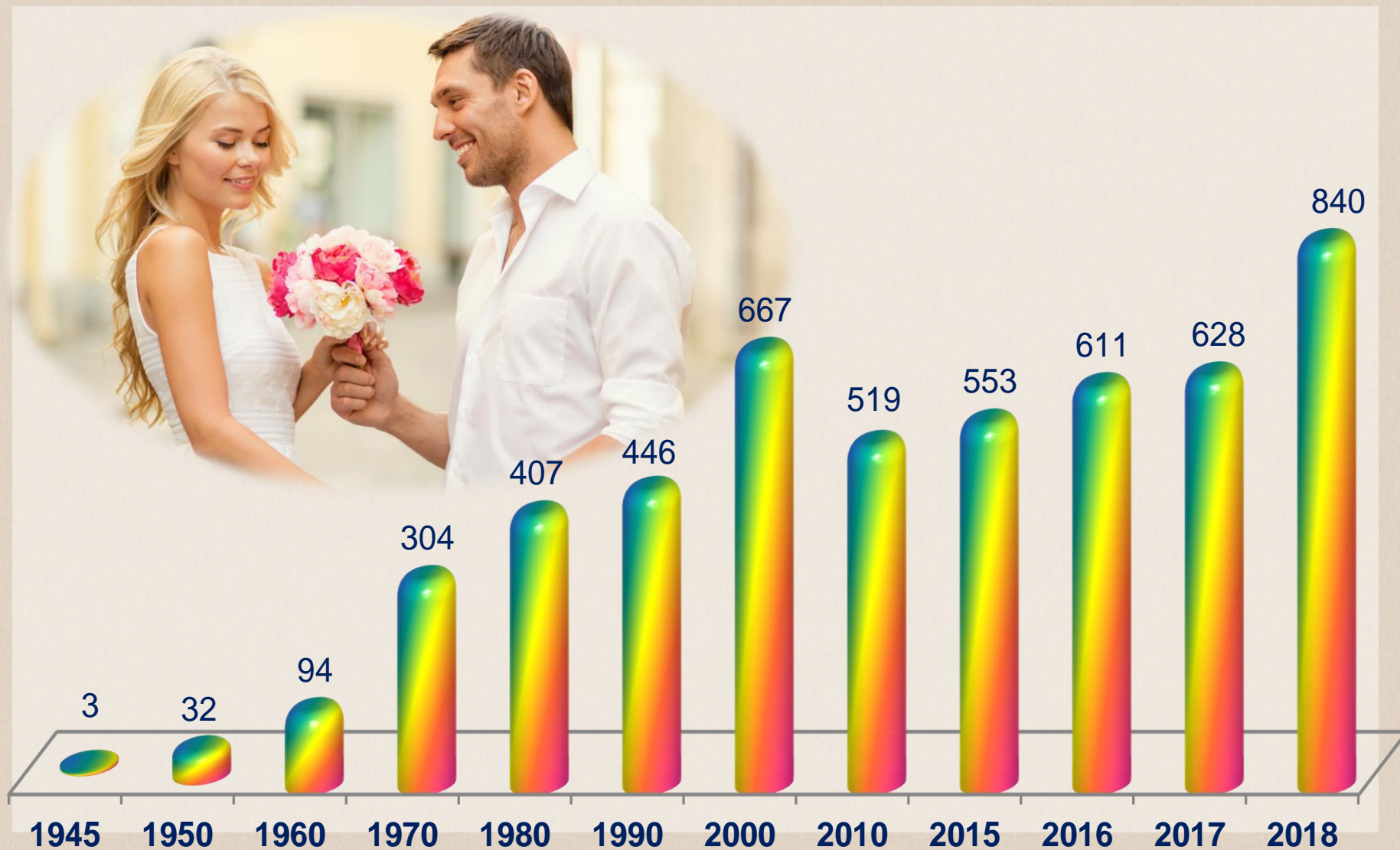
0

тысяч человек



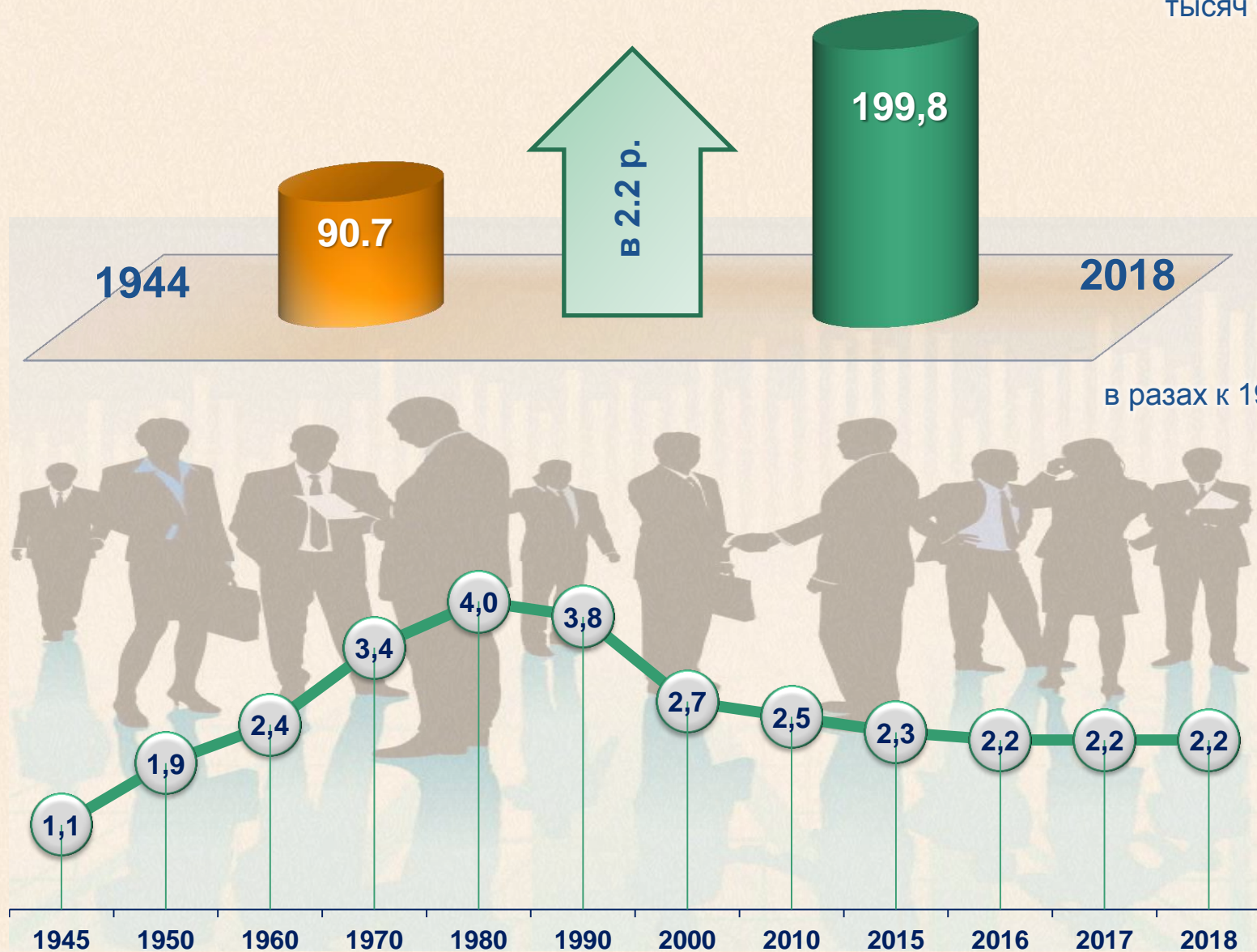
Соотношение браков и разводов

на 1000 браков приходится разводов; единиц



Среднесписочная численность работников

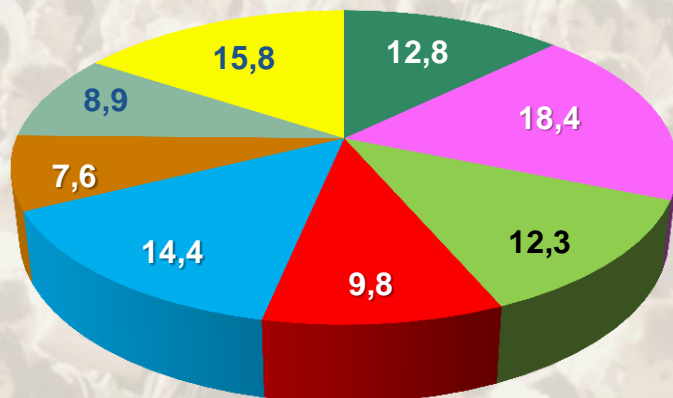
тысяч человек



в разгах к 1944 году

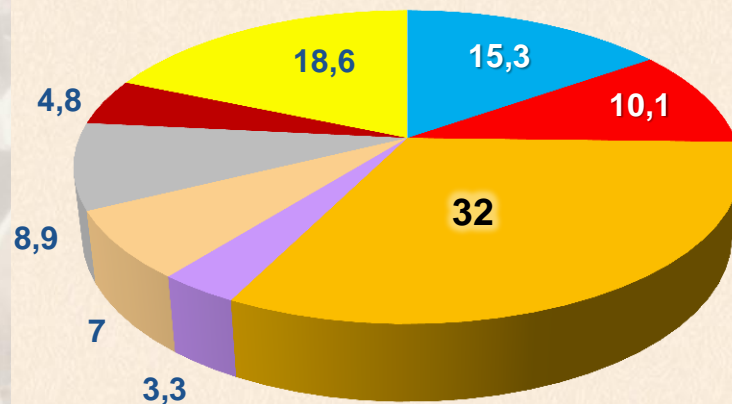
Структура объема промышленного производства

1945



- металлообработка
- производство строительных материалов
- лесозаготовки и лесосплав
- деревообработка
- пищевкусовая
- текстильная
- швейная
- прочие

2018

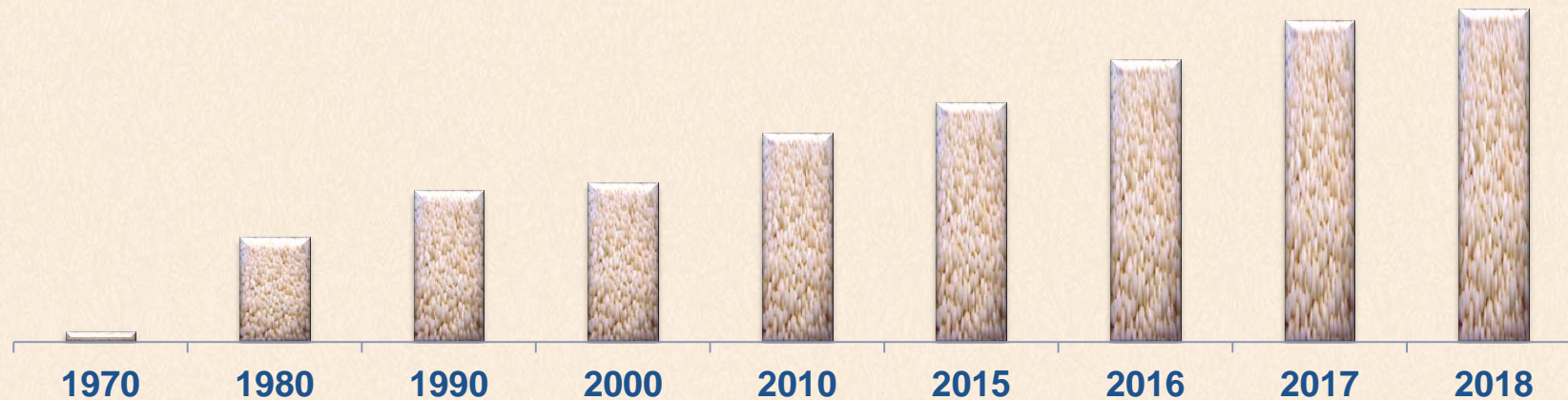


- производство пищевых продуктов
- обработка древесины (кроме производства мебели)
- производство химических веществ и химических продуктов
- ремонт и монтаж машин и оборудования
- производство прочей неметаллической минеральной продукции
- производство, передача и распределение электроэнергии
- производство бумаги и бумажных изделий
- прочие

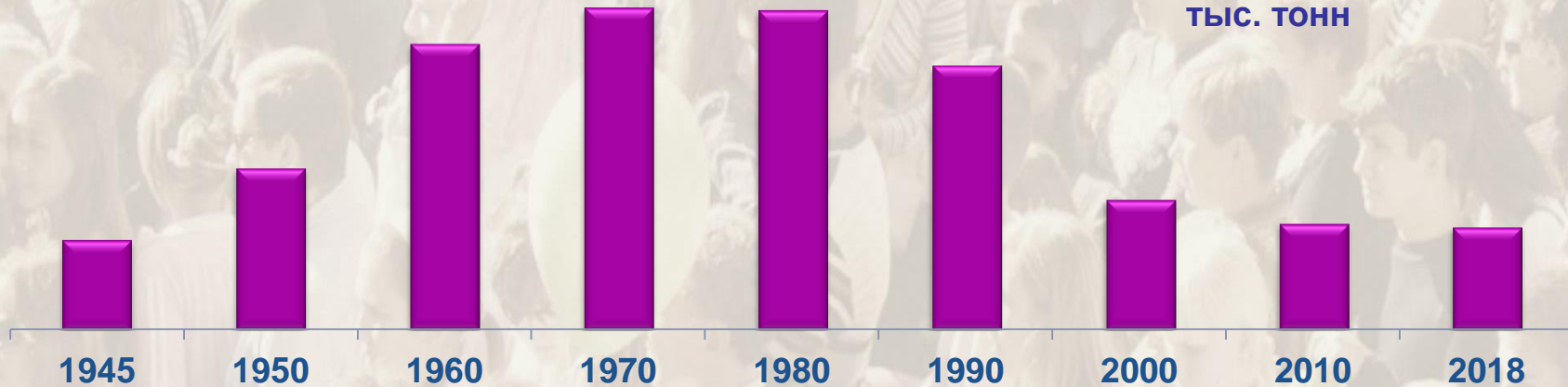
Производство отдельных видов промышленной продукции



Минеральные удобрения,
тыс. тонн



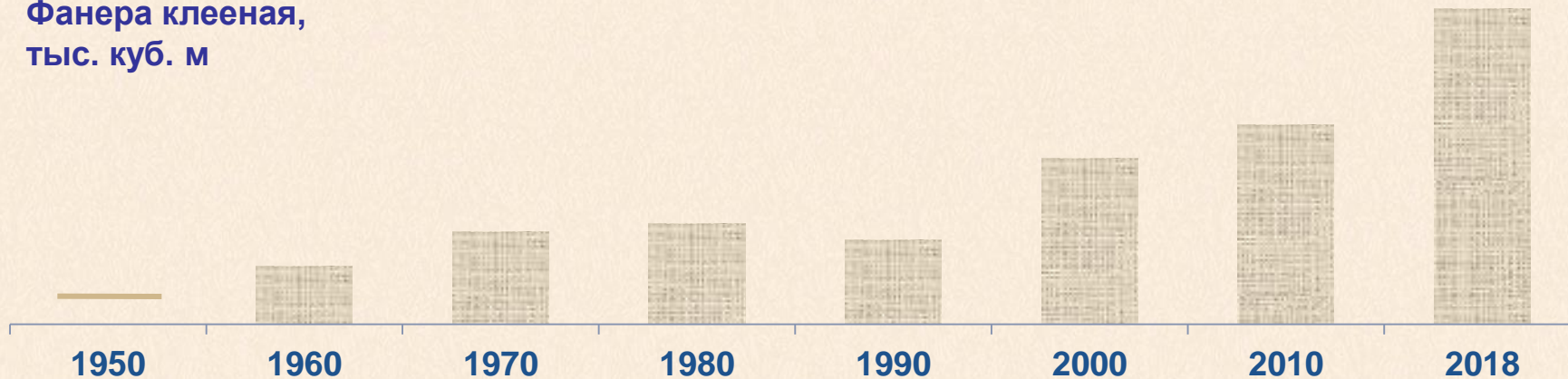
Огнеупорные изделия,
тыс. тонн



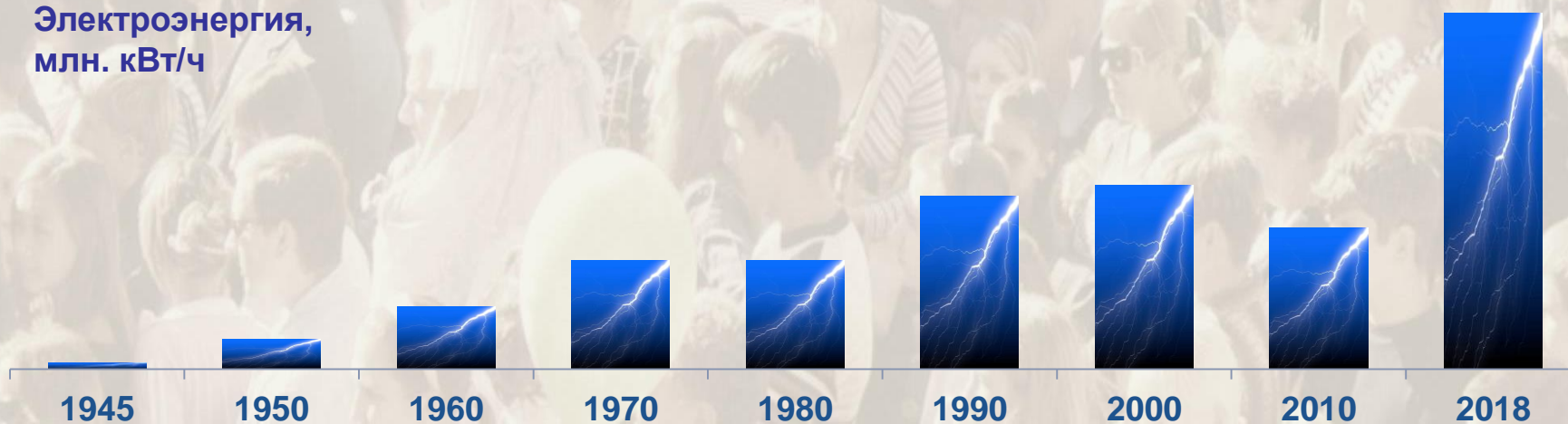
Производство отдельных видов промышленной продукции



Фанера клееная,
тыс. куб. м

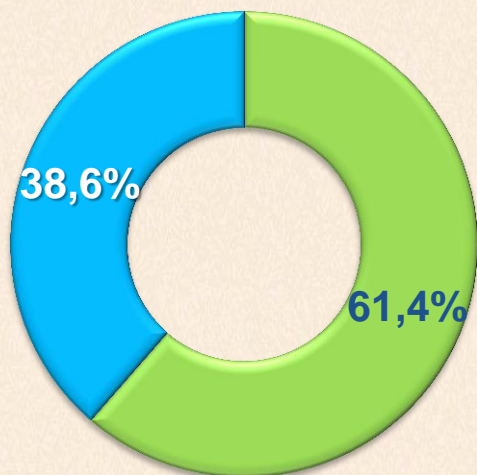


Электроэнергия,
млн. кВт/ч



Продукция сельского хозяйства в хозяйствах всех категорий

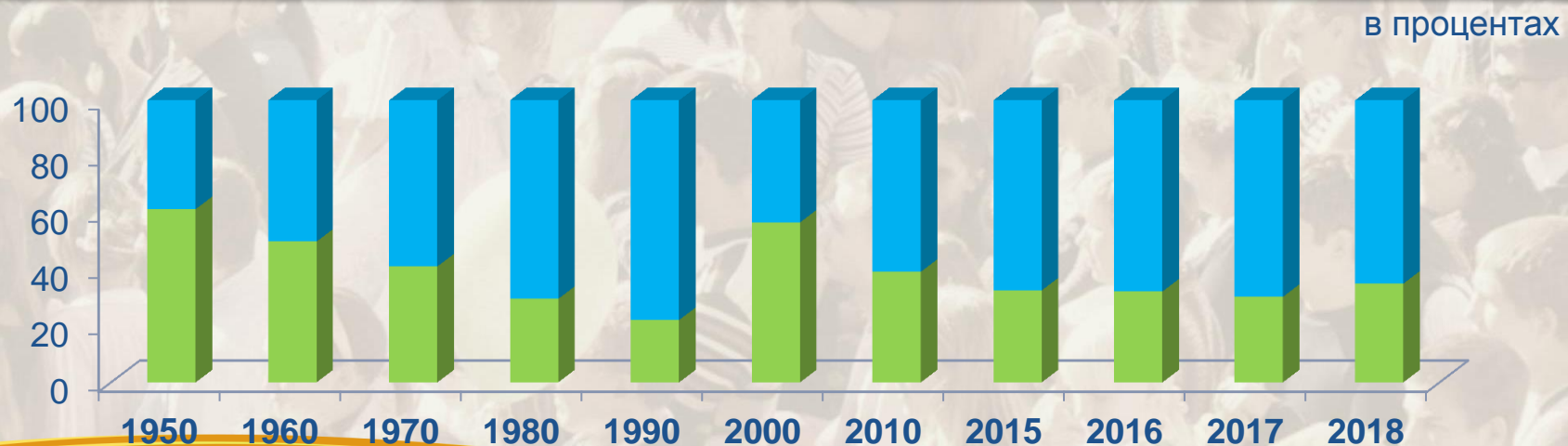
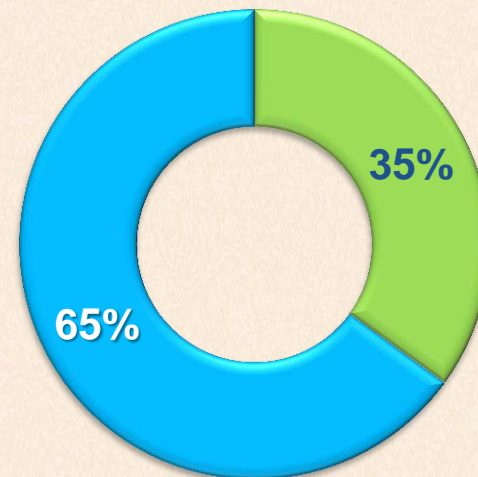
1950



■ Растениеводство

■ Животноводство

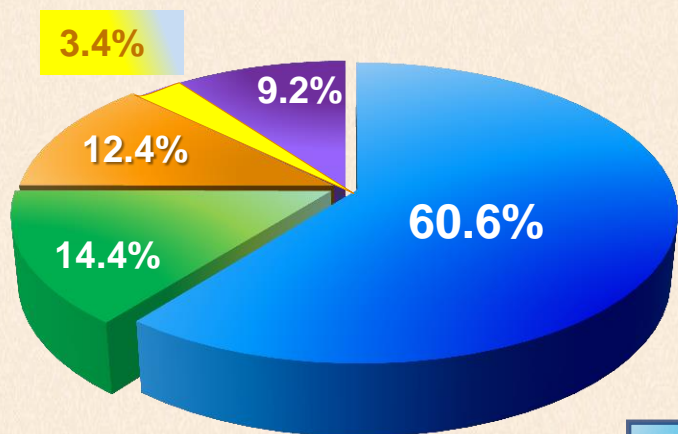
2018








Структура посевных площадей

1945

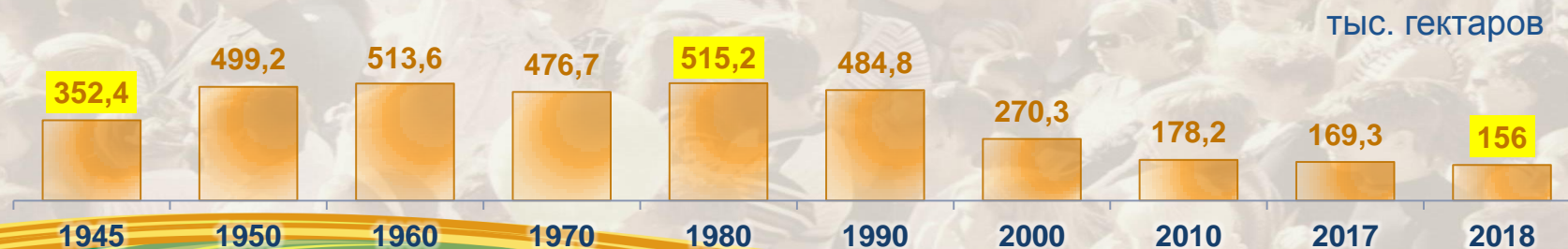
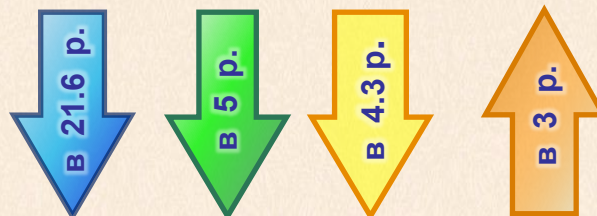
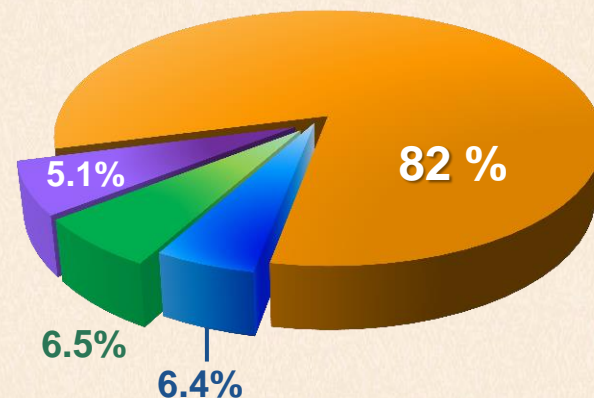
352.4 тыс. гектаров



-  Зерновые и зернобобовые культуры
-  Кормовые культуры
-  Овощи
-  Картофель
-  Прочие

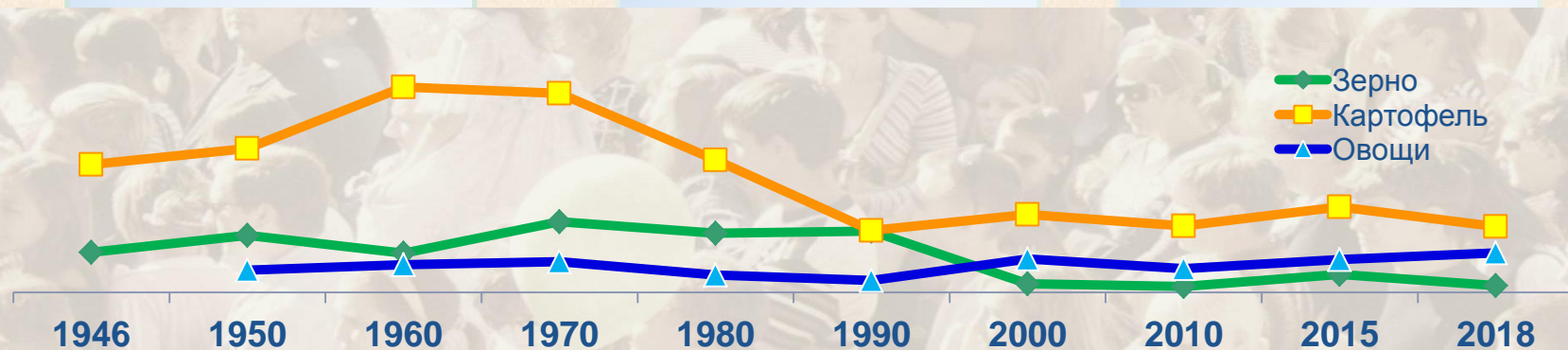
2018

156 тыс. гектаров



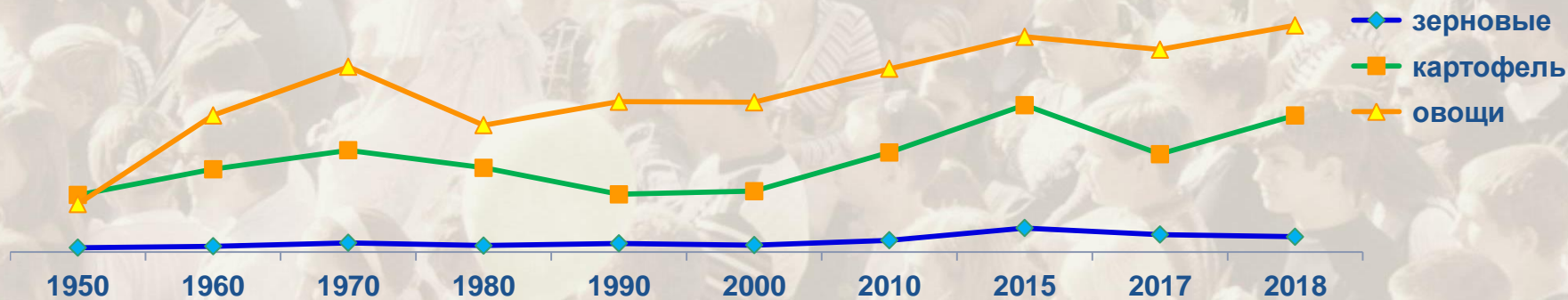
Валовой сбор основных сельскохозяйственных культур

в хозяйствах всех категорий, тысяч тонн

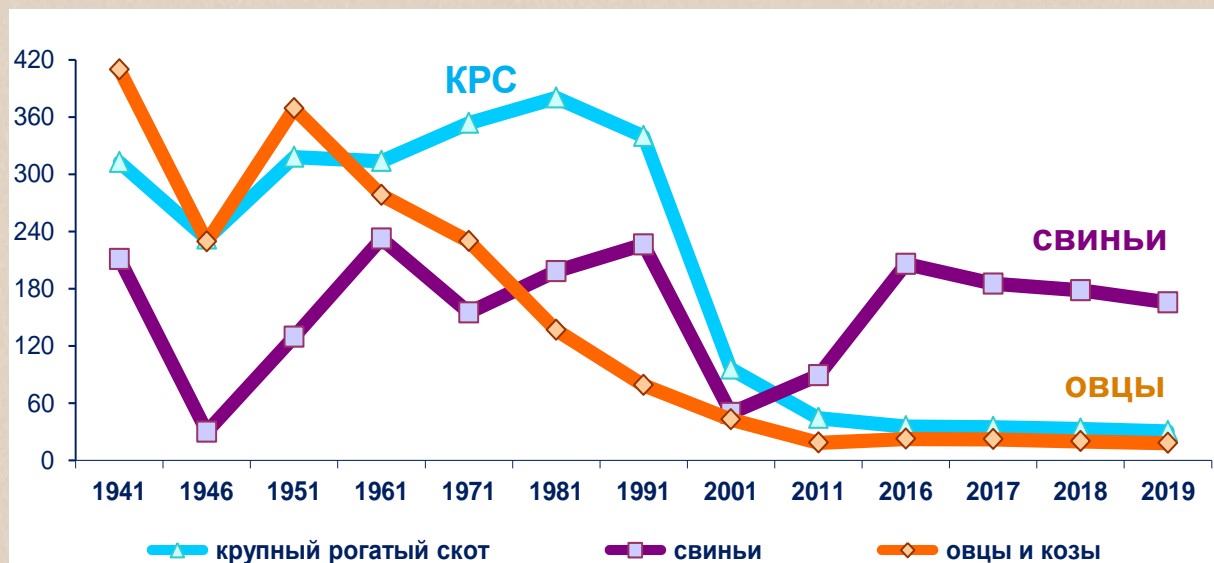
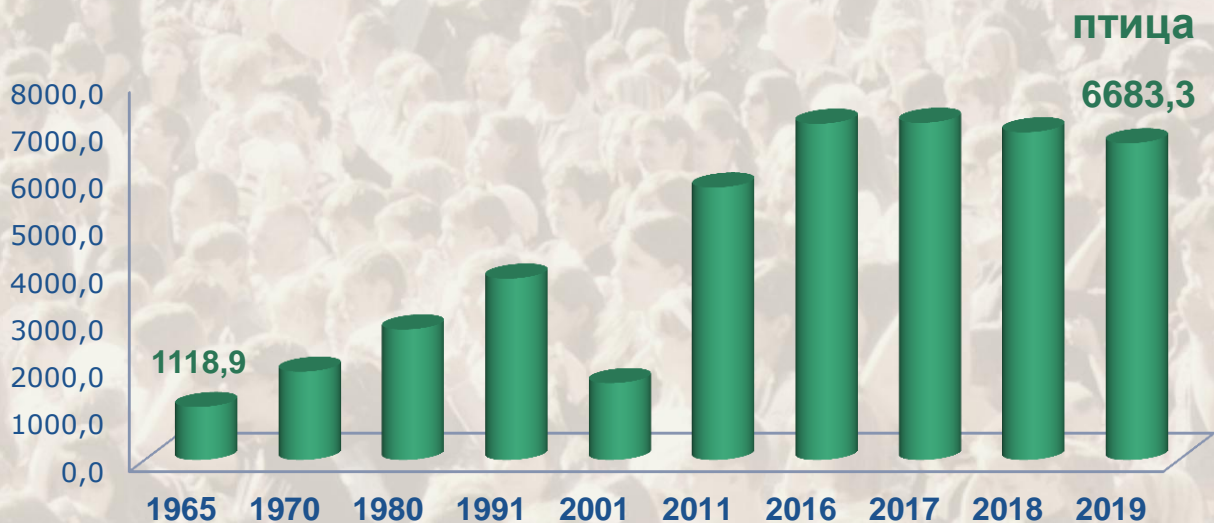


Урожайность основных сельскохозяйственных культур

в хозяйствах всех категорий, тысяч тонн



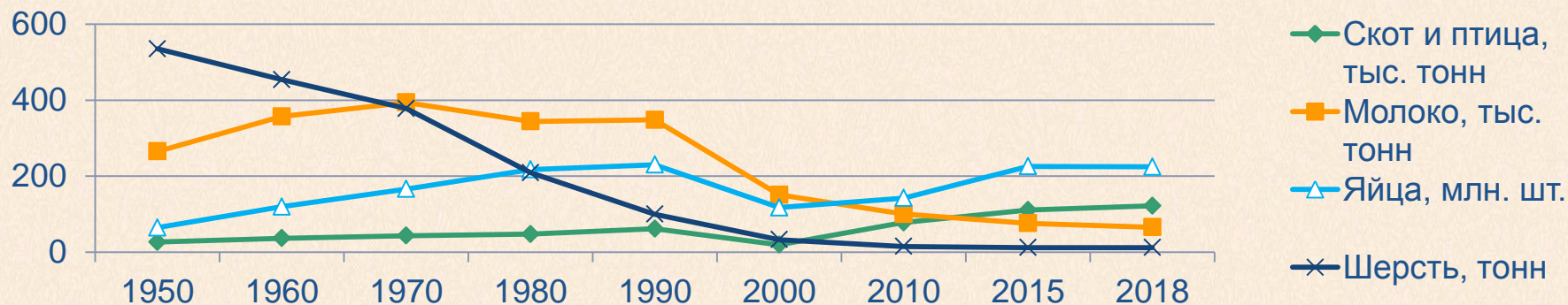
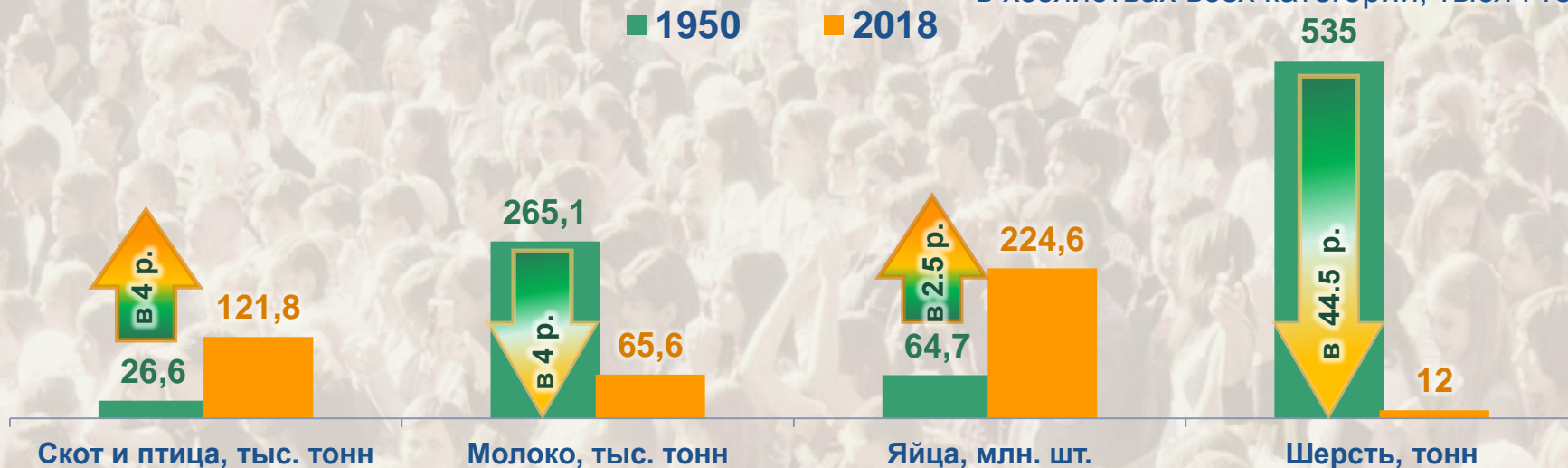
Поголовье скота и птицы



Производство основных продуктов животноводства

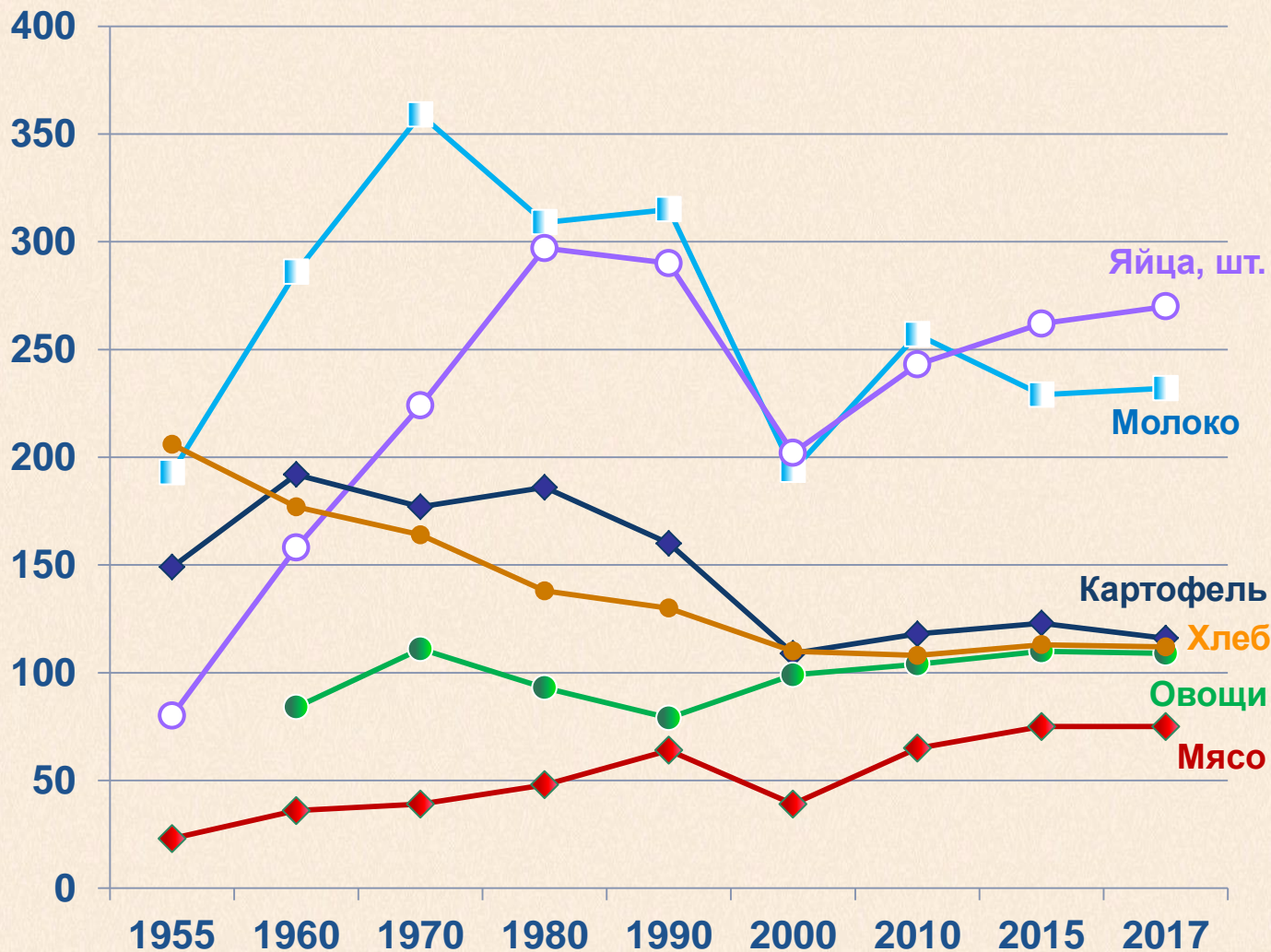


в хозяйствах всех категорий, тысяч тонн



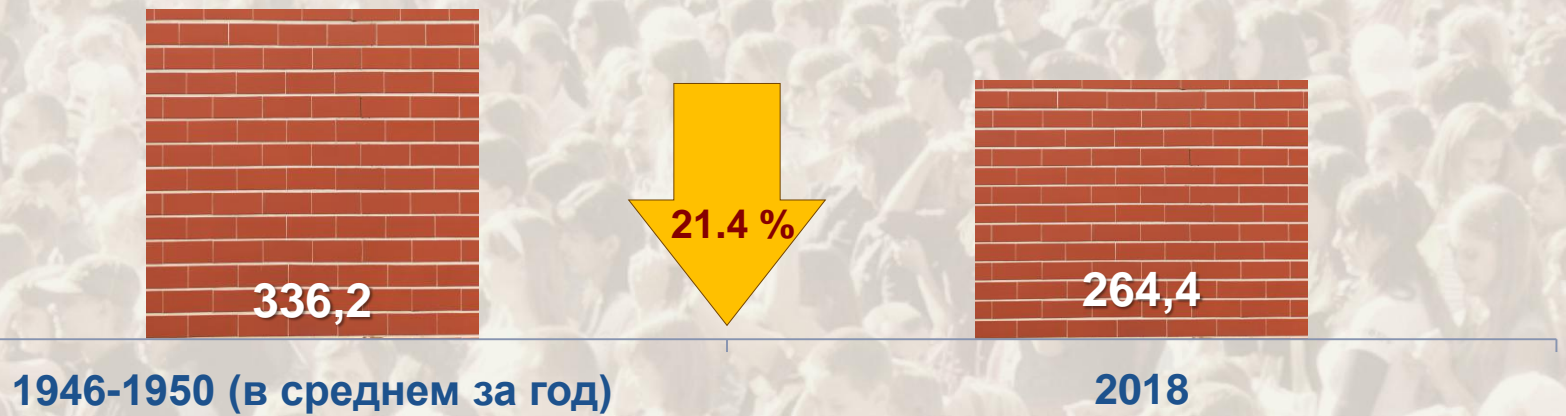
Потребление основных продуктов питания

на душу населения в год, килограммов

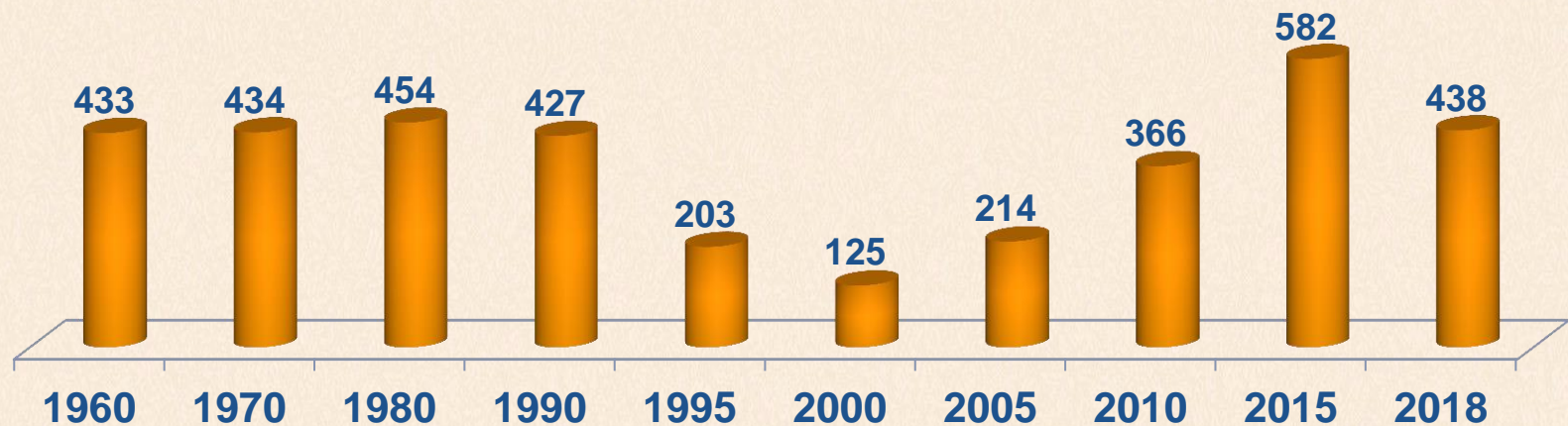


Ввод в действие жилых домов

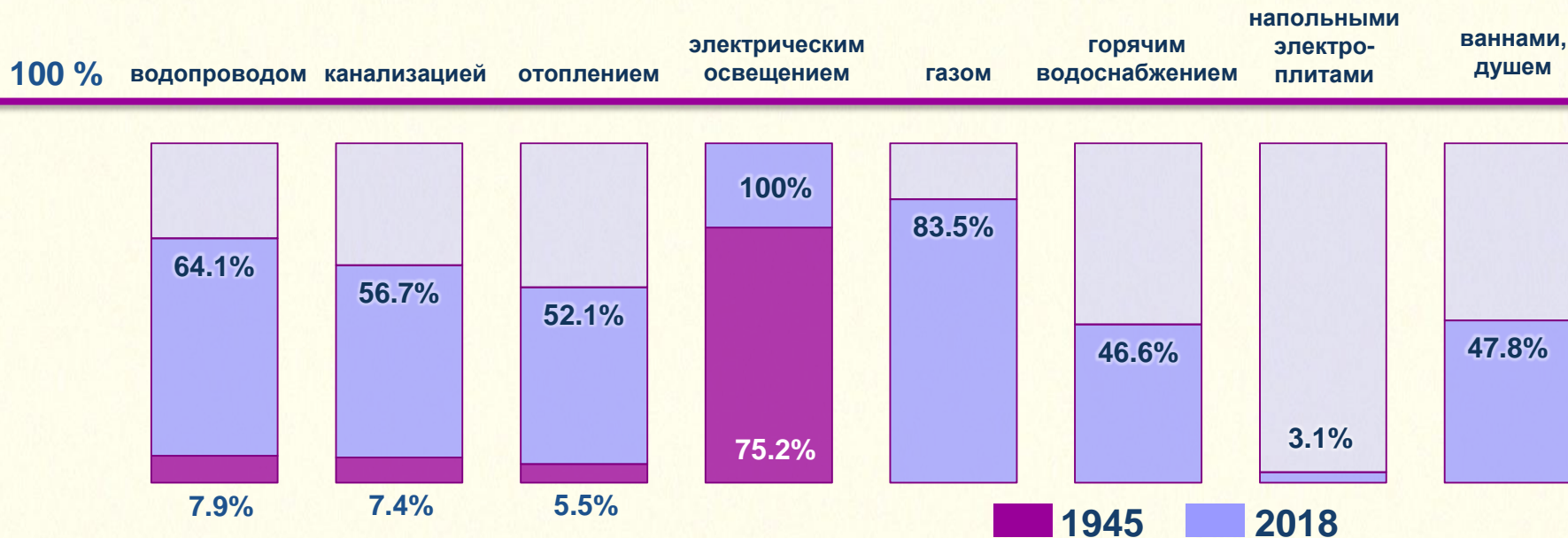
тысяч кв. метров



на 1000 человек населения, кв. метров



Благоустройство жилищного фонда



Общая площадь жилых помещений, приходящаяся в среднем на одного городского жителя



Транспорт



Структура перевозок грузов по видам транспорта

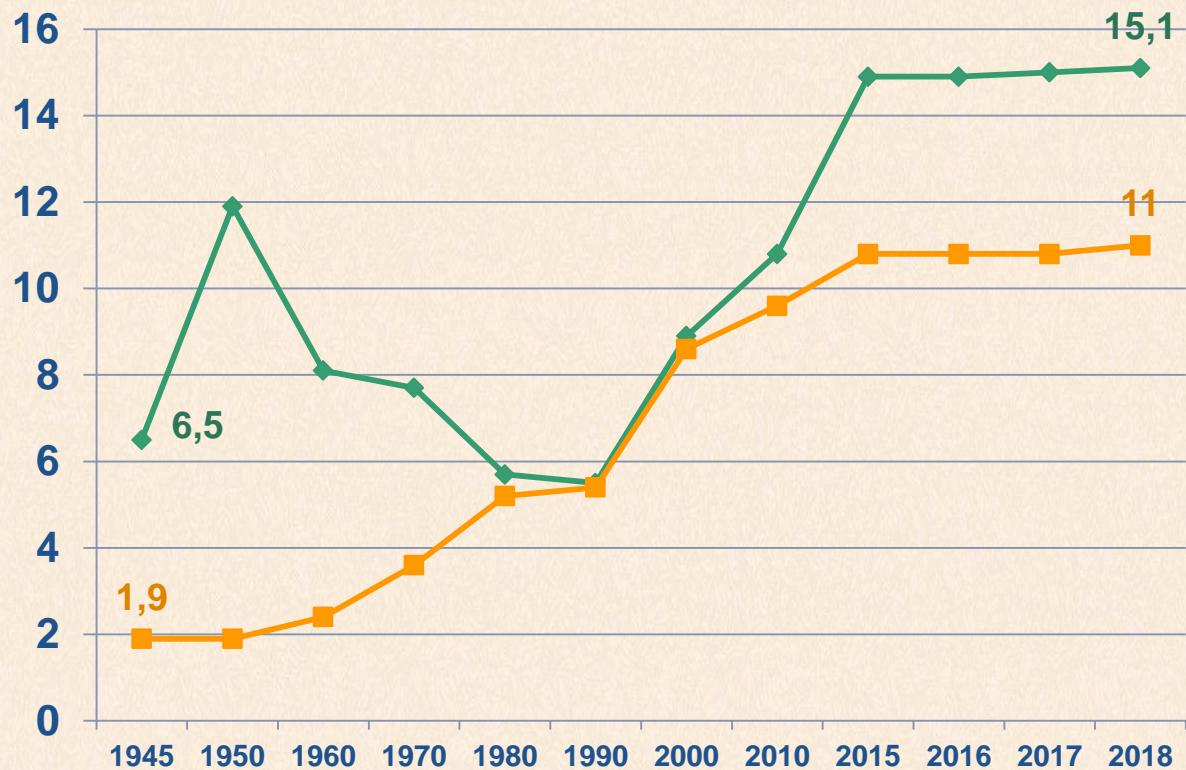
в процентах к итогу



Протяженность дорог



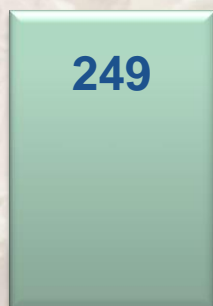
тысяч километров



- ◆ Протяженность автомобильных дорог на конец года
- в том числе с твердым покрытием

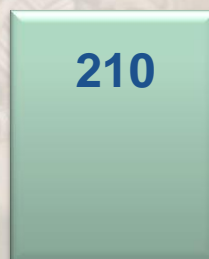
Дошкольные образовательные учреждения

Число дошкольных образовательных учреждений



249

1944



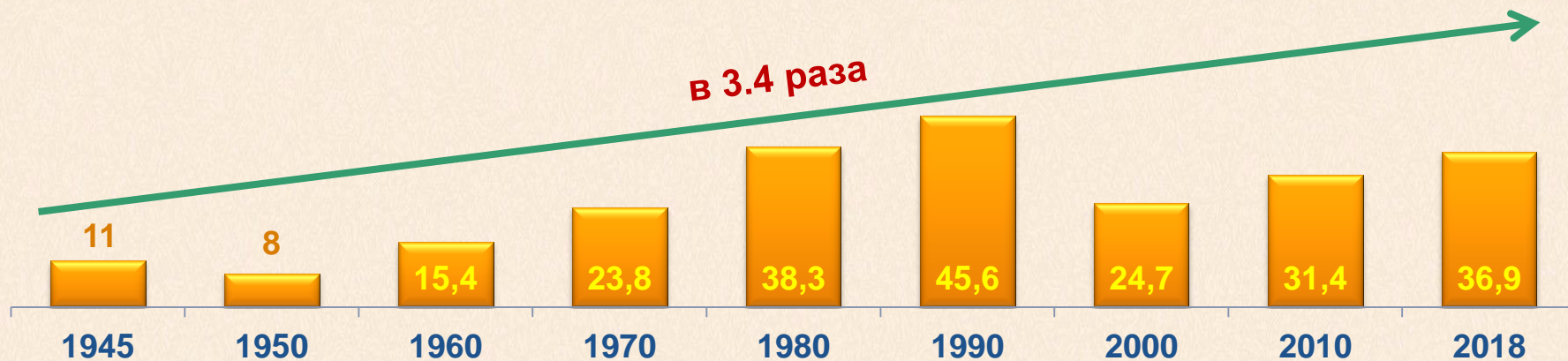
210

2018



Численность детей в дошкольных образовательных учреждениях


ТЫСЯЧ ЧЕЛОВЕК



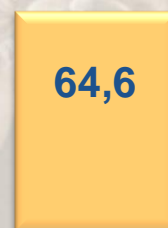
Общее образование

Численность обучающихся
в дневных общеобразовательных учреждениях

тысяч человек



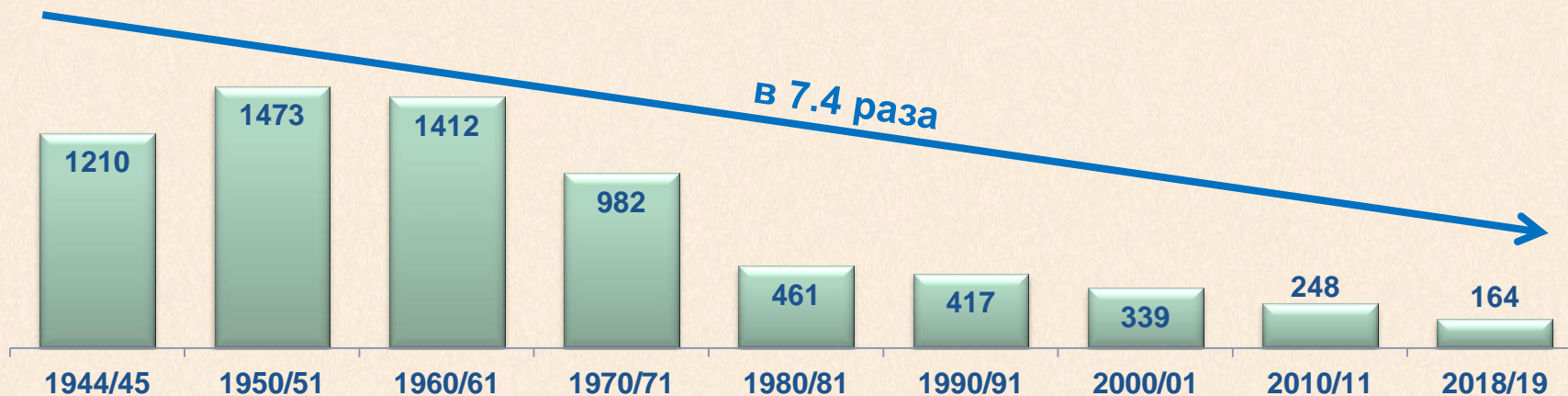
1944/1945



2018/2019

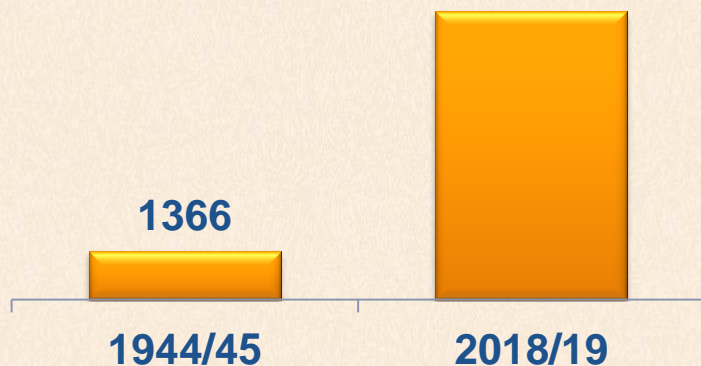


Число дневных общеобразовательных учреждений

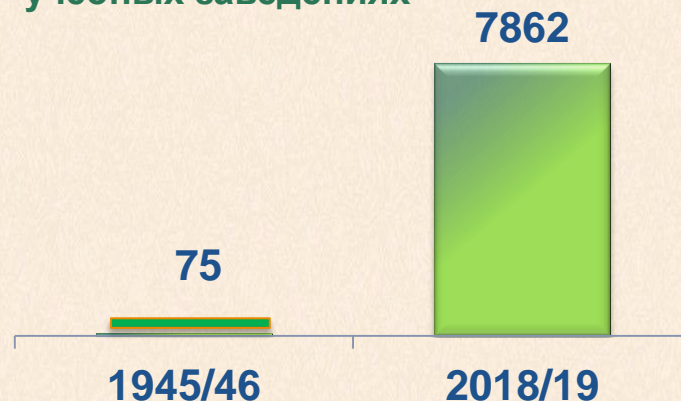


Среднее и высшее профессиональное образование

Численность студентов
в учреждениях
среднего образования

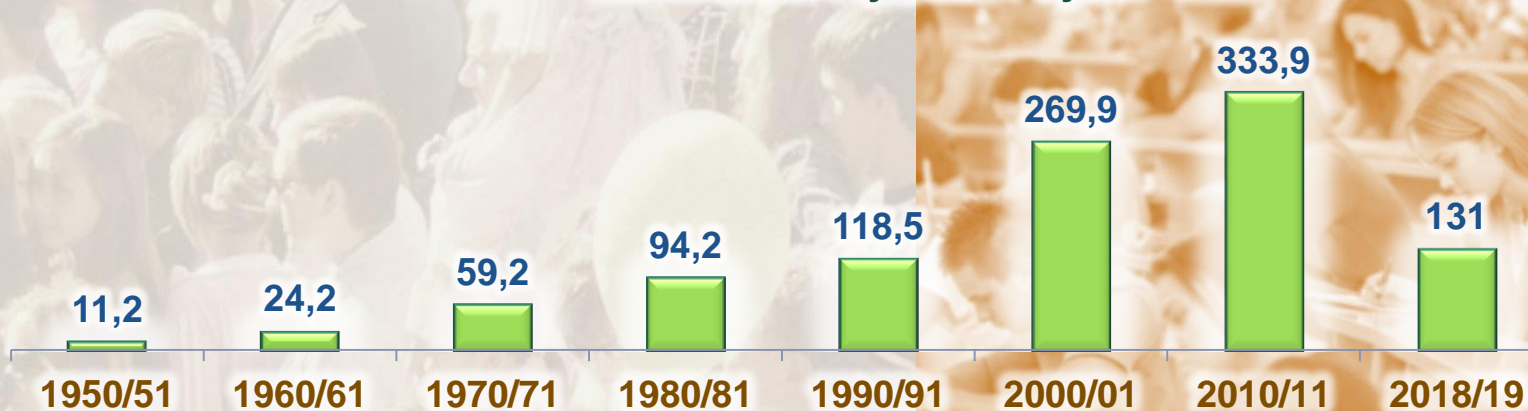


Численность студентов
в высших
учебных заведениях




человек

Численность студентов вузов



на 1000 человек
населения

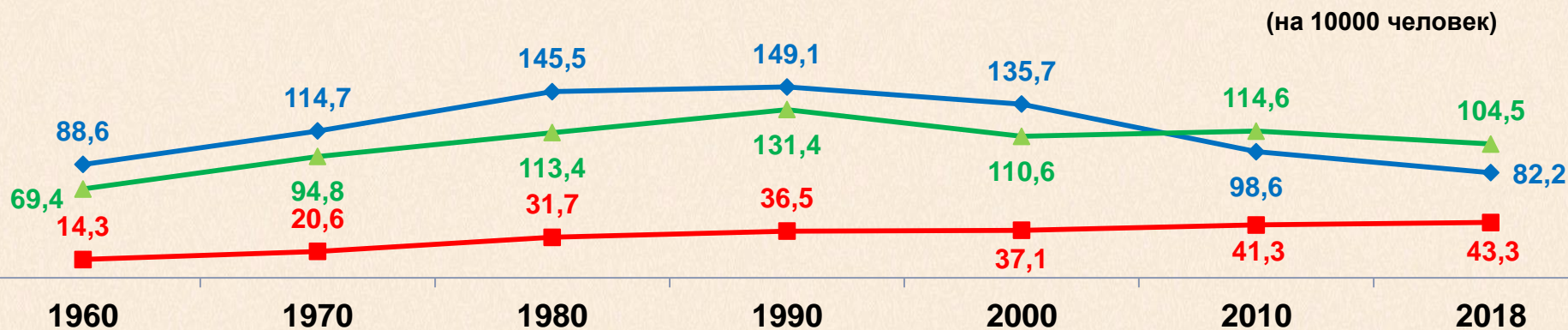
Здравоохранение



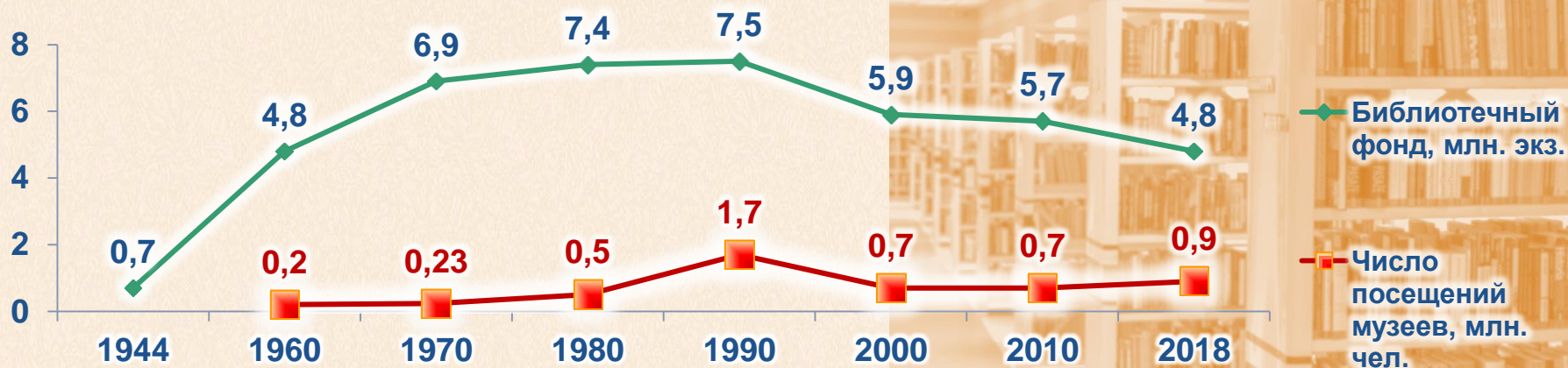
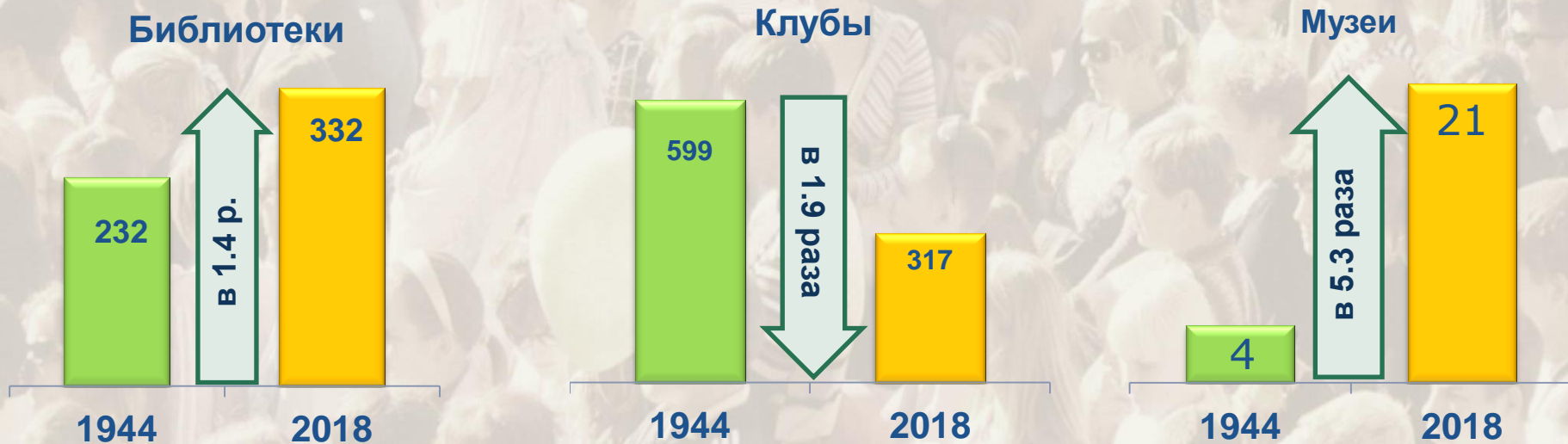
■ Число больничных коек

■ Численность среднего медицинского персонала, человек

■ Численность врачей, человек



Учреждения культуры





Благодарим за внимание

**По вопросам приобретения обращайтесь
в отдел информационно-статистических услуг
(8162) 77-55-53**